

# Der Bayerwald-Wolfgangsweg in den regionalen Wanderkarten



## Der Wolfgangsweg in der Viechtacher Wanderkarte

Der Bayerwald-Wolfgangsweg ist ein Teil des Bayerischen Abschnittes vom großen Fernwanderweg Wolfgangsweg. Er bindet an den österreichischen Wolfgang-Weg und an Tschechien mit dem schönen Chudenice an, wo der historische Turm "Bolfanek"= "Wolfgang-chen" steht. Um diese Region kümmert sich der tschechische Wolfgangverein "Spur"= "OTISK".

Wir vom Verein Pilgerweg St. Wolfgang bearbeiten den Bayerischen Wolfgangsweg mit seinem Ziel Regensburg, wo in der St.Emmeramskirche die Gebeine des heiligen Bischof Wolfgang aufgebahrt sind. Es gibt auch eine Ostroute nach

Österreich/St.Wolfgang über den Via Nova.

Der Bayerwald-Wolfgangsweg ist unser "Herzstück". Sein Juwel ist die alte Wolfgangskapelle bei Böbrach in wildromantischer Felsenlage mit herrlicher Höhenweitsicht. Von hier aus laufen sowohl die Westroute nach Regensburg, als auch die Ostroute nach Österreich, beide Strecken sind derzeit in unserer Bearbeitung

Der österreichische Part ist bereits fertig markiert: Er läuft von St. Wolfgang im schönen Salzkammergut über Altötting nach Regensburg. Hier sind insbesondere Anton Wintersteller und Dr. Peter Pfarl, der auch einen sehr gut recherchierten Wanderführer zum Thema verfasst hat, zu nennen.



Auf den Spuren des heiligen Wolfgang – "mittelalterliche"  
Karte von Dorothea Stuffer (Detail)

Unser Ziel ist als nächstes, dass alle 11 Gemeinden, die am Bayerwald-Wolfgangsweg beziehungsweise am Bayerischen Abschnitt nach Regensburg liegen, den Verlauf vom Wolfgangsweg in ihre regionalen Wanderkarten übernehmen. Darauf können wir dann zu gegebener Zeit in einen geplanten Flyer hinweisen.

Die schönen Bayerwald-Urlaubsorte Arnbruck, Viechtach, Kollnburg und St.Englamar haben bereits den Wolfgangsweg in ihre Wanderkarten eingezeichnet.
















# St. Englmar

Bayerischer Wald

Wander- und Mountainbike-Karte

## Urlaubsregion St. Englmar

[www.urlaubsregion-sankt-englmar.de](http://www.urlaubsregion-sankt-englmar.de)

-  Quelle
  -  Felsen
  -  Höhenlinien  
Äquidistanz 20 m
  -  Campingparkplatz
  -  Wildgehege
  -  Touristische Besonderheit
- ### Fernwanderwege
-  Prädikatsweg Goldsteig
  -  Prädikatsweg Goldsteig / Zubringerweg
  -  Europ. Fernwanderweg E8 / E6 - Main-Donau-Weg
  -  Pandurensteig Pfahlweg
  -  Bayerweg
- ### Pilgerwege
-  St.-Wolfgangs-Pilgerweg
  -  Jakobsweg
  -  VIA NOVA Europäischer Pilgerweg
- ### Lokale Rund- und Zielwanderwege
-  Rundwanderwege

Wolfgangsweg in der Region St.Englamar

Nun ist vor wenigen Tagen eine Mail eingetroffen die uns sehr

freut, weil sich der Bayerwald-Wolfgangsweg von sich aus immer wieder unübersehbar "meldet".

Die Mail, ausgesendet vom Tourismusbüro Markt Eschlkam:

**Sehr geehrte Frau Weiler,**

**wir, die Gebietsgemeinschaft Natur-Erlebnis-Land Furth im Wald / Hohenbogenwinkel, überarbeitet derzeit unsere Wanderkarte.**

**Neu mitaufnehmen möchten wir auch den Wolfgangsweg von Kolmstein – Neukirchen b. Hl. Blut und dann weiter Neukirchen b. Hl. Blut – Bad Kötzing über den Hohenbogen.**

**Dazu bitte ich Sie, mir den genauen Wegverlauf mitzuteilen.**

**Ich bedanke mich für Ihre Mühen.**

**Mit freundlichen Grüßen**

...

Frau Hillegard Weiler, 1.Vorsitzende vom Verein Pilgerweg St.Wolfgang, wird sich als Haupt-Wegekundige in den nächsten Tagen mit Eschlkam in Verbindung setzen.

Auch Pilger Rudi Simeth, der bereits zweimal die Ostroute über den Via Nova nach St.Wolfgang in Österreich gegangen ist (Fuß und Rad), kennt die Wolfgangsweg-Region Hoher Bogen wie seine Westentasche.

***Wir sind dran!***



Hinauf zur Wolfgangskapelle



Unser Markierungs-Logo vom Bayerischen Abschnitt des Wolfgangsweges